




Проект планировки территории села Кутана муниципального образования "Национальный наслег Анамы"

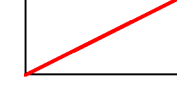

Схема вертикальной планировки и инженерной подготовки территории с. Кутана МО "Национальный наслег Анамы" (Лист 2) 1:2000


УСЛОВНЫЕ ОБОЗНАЧЕНИЯ


ГРАНИЦЫ


-  Граница населенного пункта
-  Границы лесничества, лесопарков
-  Граница кадастрового квартала


ГРАНИЦЫ

-  Красные линии
-  Отступы от красных линий


 Земельные участки для размещения улично-дорожной сети

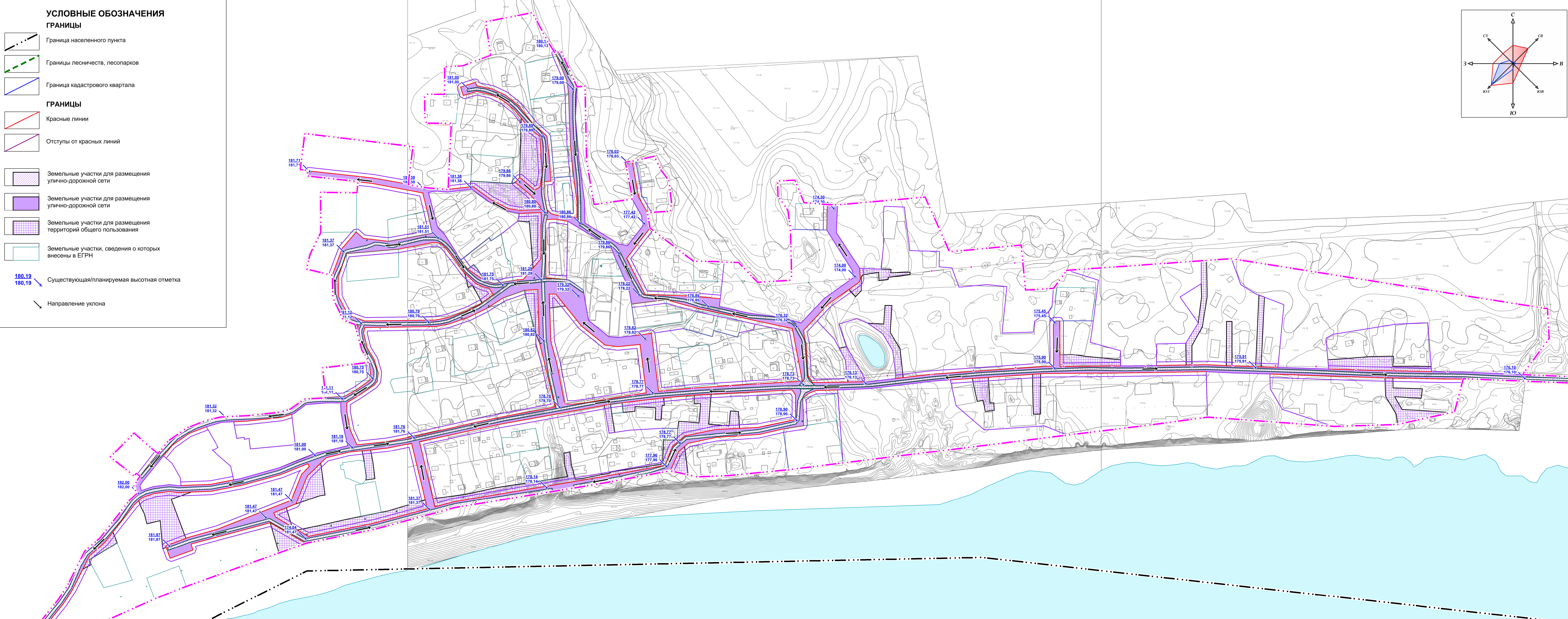
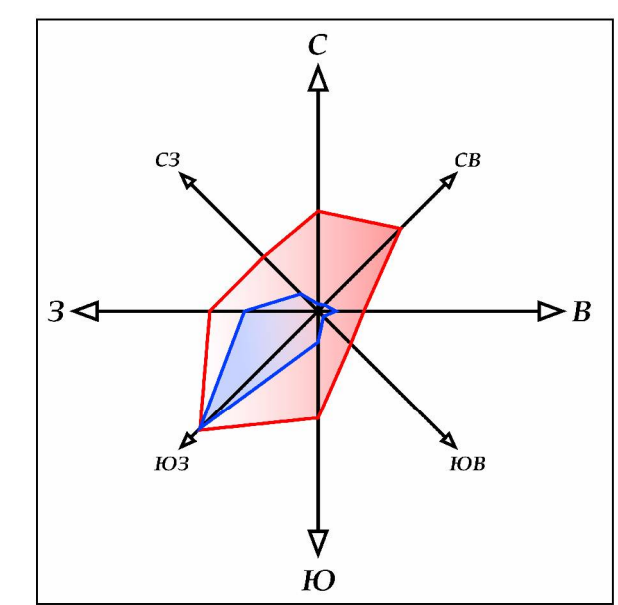
 Земельные участки для размещения улично-дорожной сети

 Земельные участки для размещения территорий общего пользования

 Земельные участки, сведения о которых внесены в ЕГРН

 180.19
 180.19 Существующая/планируемая высотная отметка

 Направление уклона



				МК-08163000145200001710001-ГП		
				Проект планировки территории села Кутана муниципального образования "Национальный наслег Анамы"		
должность	име	подпись	дата	стадия	лист	листов
Руководитель	П.А. Калачева			ПТТ	7	8
Архитектор	М.А. Мищенко					
				Лист 2		
				ООО "СибПроект" г. Барнаул 2020 г.		